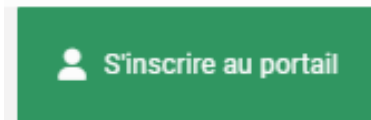


Utiliser le portail  
« Autorisation de voirie »  
du département de la Gironde  
  
pour les professionnels, associations et  
collectivités

# 1- S'inscrire au portail à la première connexion

1 Se rendre sur la page  
<https://autorisationsdevoirie.gironde.fr>

2 Lors de la première connexion, cliquer sur



## AUTORISATIONS DE VOIRIE



Pour tout projet ou intervention sur le Domaine Public Routier départemental (routes départementales et leurs abords), une demande d'autorisation doit être formulée auprès de nos services.

**Vous possédez déjà un compte ?**

➡ Connexion entreprise

👤 S'inscrire au portail

➤ Demande pour particulier

Pour une meilleure expérience de navigation, il est recommandé d'utiliser les dernières versions de Chrome, Firefox, Edge ou Safari.

[Mentions légales](#)

[Données personnelles](#)

# 1- S'inscrire au portail à la première connexion

## 3 Compléter le formulaire d'inscription

Veuillez noter :

- l'inscription est **individuelle et le compte est personnel**, vous aurez la possibilité d'accéder aux demandes de l'organisme en cas d'intérim
- il est nécessaire de vous munir du numéro SIRET de votre entreprise ou du numéro RNA de votre association

### Inscription

C'est rapide et facile

\* saisie obligatoire

Votre type d'entité : ▼

#### VOTRE ENTITÉ

SIRET  
Ex : 22260001700016

Nom de l'entité : \* Complément nom

Adresse \*

Code postal \* Commune \*

#### VOTRE COMPTE

☐ Monsieur ☐ Madame

Nom \* Prénom \*

@ Mail \* 📞 Téléphone \*

✓ Valider mon inscription ↶ Retour à la page d'accueil

## 2- Se rendre sur le portail avec un compte existant

1

Se rendre sur la page

<https://autorisationsdevoirie.gironde.fr>

2

Cliquer sur

➡ Connexion entreprise

### AUTORISATIONS DE VOIRIE



Pour tout projet ou intervention sur le Domaine Public Routier départemental (routes départementales et leurs abords), une demande d'autorisation doit être formulée auprès de nos services.

**Vous possédez déjà un compte ?**

➡ Connexion entreprise

👤 S'inscrire au portail

➤ Demande pour particulier

Pour une meilleure expérience de navigation, il est recommandé d'utiliser les dernières versions de Chrome, Firefox, Edge ou Safari.


[Mentions légales](#)

[Données personnelles](#)

## 2- Se rendre sur le portail avec un compte existant

3

Renseigner vos identifiants  
et mots de passe




[Connexion](#)

[Mot de passe oublié](#)

Copyright © 2006, 2025 Ontomantics® S.A.S - Tous droits réservés.

4

Accéder à votre interface personnelle

 **LISTE DES DEMANDES** **LISTE DES ARRÊTES** MON COMPTE FAQ DÉCONNEXION

### LISTE DE VOS DEMANDES

Retrouvez ici l'ensemble de vos demandes en cours et archivées.

[Ajouter une demande](#)  Visibilité :   
Toutes les demandes de mon entreprise/association

**BROUILLON**  

2026/371 | CRÉÉE 14-01-2026  
AUTORISATION DE VOIRIE  
Je vous prie de bien voir trouver la demande de rejet au fossé  
Du 04-03-2026 au 08-03-2026  
D252  
Commune(s) : Campanan

**EN ATTENTE D'INSTRUCTION**  

2026/354 | CRÉÉE 13-01-2026  
ARRETE DE CIRCULATION  
Demande de déviation  
Du 12-02-2026 au 07-06-2026  
D253  
Commune(s) : Donnezac; Val-de-Livenne

**EN ATTENTE DE COMPLÉMENTS**

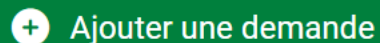
**ARRÊTÉ EN COURS D'OBTENTION**  

2026/355 | CRÉÉE 13-01-2026  
AUTORISATION DE VOIRIE  
pose de la fibre  
Du 14-03-2026 au 05-04-2026  
D14  
Commune(s) : Créon

# 3- Faire une demande

## PREMIERE PAGE : AJOUT DE LA DEMANDE > DETAIL

1 Dans votre espace personnel, cliquer sur

 Ajouter une demande

2 Préciser l'objet de votre demande

3 Choisir une catégorie et sous-catégorie d'autorisation

4 Compléter les informations liées à votre demande

5 Cliquer sur

 Continuer et saisir une localisation

### 1 - AJOUT DE LA DEMANDE > DÉTAILS

Nom :

Prénom :

Téléphone :

Mail :

Adresse :

Le bénéficiaire de l'arrêté est-il différent du demandeur ? ☐ Oui ☒ Non

Que souhaitez vous faire ?

Exemple : branchement, couche de roulement, pose de la fibre, course des coteaux, ...

Cette demande est elle liée à un arrêté existant ?

☒ NON : demande initiale ☐ OUI : prolonge un arrêté existant

#### VOTRE DEMANDE CONCERNE ?

##### ARRETE D'ALIGNEMENT

Délimitation du domaine public routier au droit d'une propriété privée

##### AUTORISATION DE VOIRIE

Demande d'occupation du domaine public (accord technique de travaux, accès, rejet au fossé, permission de voirie...)

##### ARRETE DE CIRCULATION

Restriction de circulation dans le cadre d'un chantier, d'une manifestation, d'un dépôt de matériel...

 Continuer et saisir une localisation

# 3- Faire une demande

## DEUXIEME PAGE : AJOUTER UNE LOCALISATION

6 Choisir linéaire ou intersection ou ponctuelle

7 Indiquer la localisation, soit en cliquant sur la carte (clic droit) sur les routes bleues (réseau départemental) ou avec les champs de saisie (Points routes)

8 Cliquer sur



Sauvegarder

### 2 - DEMANDE - AJOUTER UNE LOCALISATION

Réinitialiser la saisie

1 - Quel type de localisation souhaitez vous utiliser ?

LINÉAIRE : POINT DE DÉPART ET D'ARRIVÉE

INTERSECTION

POINT PONCTUEL

2 - Comment souhaitez-vous saisir votre localisation ?

☒ Point routier : RD, PR et Abscisse

☐ Latitude/Longitude

3 - Sur quelle route départementale se situe votre demande ?

Route :

Points routes :

PR Début :

Abscisse début :

PR Fin :

Abscisse fin :

Sauvegarder

Sauvegarder et ajouter une nouvelle localisation

Afin de positionner au mieux la carte, veuillez utiliser les barres de recherche en haut de la carte.

Zoomer sur la carte puis faire 1 clic droit à l'endroit souhaité de la zone de travaux, d'occupation ou d'alignement.

Si votre demande concerne plusieurs routes départementales, veuillez saisir plusieurs localisations.

Rechercher une commune :  
Saisir une commune du département

Rechercher via des coordonnées GPS :  
Saisir la latitude, longitude (Ex: 44.93339; )

# 3- Faire une demande

## TROISIEME PAGE : RECAPITULATIF

- 9 Vérifier les informations
- 10 Ajouter une information pour l'instructeur via le canal de discussion

DISCUSSION

- 11 Cliquer sur

Enregistrer le brouillon

Envoyer à l'instruction

FICHE DE LA DEMANDE

Référence  
2026/476

Nature des travaux  
sdfsdf

Type de demande :  
Demande initiale

Catégorie :  
ARRETE DE CIRCULATION : Restriction de circulation dans le cadre d'un chantier, d'une manifestation, d'un dépôt d...

Sous catégorie :  
Arrêté de circulation temporaire sans déviation : Alternat, empiètement, travaux sur accotement...

Quelle(s) réglementation(s) envisagez vous ?

EMPRISE CHANTIER

☐ Zone de chantier empiétant sur chaussée sans alternat

☐ Zone de chantier sur accotement uniquement

ALTERNAT

☐ Mise en place d'un alternat avec sens prioritaire (panneaux C18/B15)

☐ Mise en place alternat par feux de chantier et par piquets K10 selon horaires

☐ Mise en place d'un alternat par feux de chantier (CF24)

☐ Mise en place d'un alternat manuel par piquets K10 (CF23)

2X2 VOIES

☐ Neutralisation d'une voie sur route à 2x2 voies

Information complémentaire :

FICHIERS JOINTS

Plan des travaux 1/200 ou 1/500\*  
Envoyé le par

LISTE DES ACTES ASSOCIÉS

DISCUSSION

Ce tableau ne contient pas de données

Écrivez un message...

Enregistrer le brouillon

Envoyer à l'instruction

Sélectionner un fichier... Envoyer



# 4- Suivre la demande

**Vous pouvez suivre votre demande, dialoguer avec le service instructeur et télécharger l'autorisation.**

- 1 Recevoir un mail de confirmation (vérifier les spams)
- 2 Retrouver la demande dans votre espace
- 3 Dialoguer si besoin avec le service instructeur via le canal de discussion
- 4 Télécharger l'autorisation dans votre espace

