


















Agence Folléa-Gautier / Atelier de l'Isthme

 alluvions des basses vallées	 Sols hydromorphes des marais littoraux	 sables lessivés de type Marsan	 sols lessivés de la Double
 sols argilo-calcaires variés	 Tourbe	 dunes côtières	 sables blancs lessivés
 sols de graves	 podzol humide	 sols lessivés des plateaux de l'Entre-Deux-Mers	
 sables rouges de Barsac	 podzol sec	 boubènes : limons sur argile imperméable	 Agglomération urbaine de Bordeaux

Carte pédologique (source : J. Wilbert, «Relance agronomique aquitaine», 1987, CRAA, INRA / d'après «Atlas de la Gironde» - carte n°8 - Géographie Active 1993)